

Zone d'Accélération d'Énergies Renouvelables (ZAER)

BROUILLON

Zone Sud

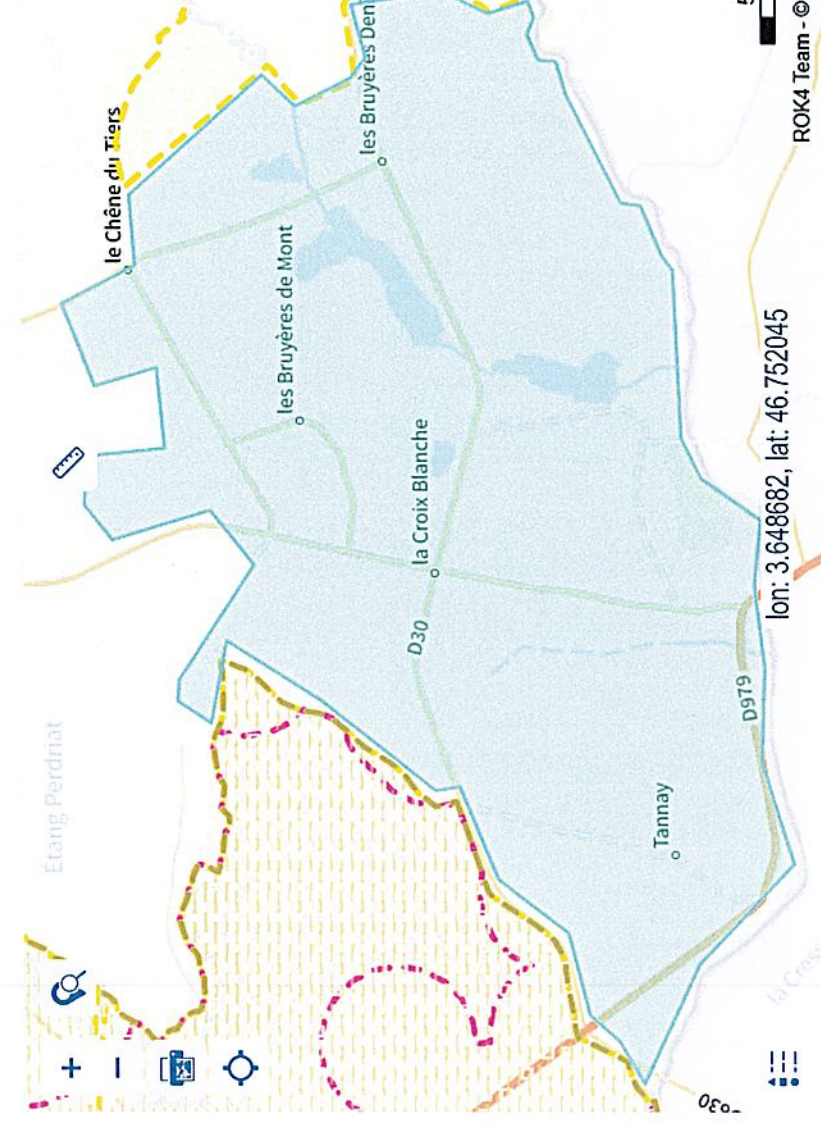
Date de saisie : 10-02-2025

Code postal : 58250 Code INSEE : 58172

Production énergétique


GEOTHERMIE

GEOTHERMIE_SURFACE_PAC_RCF



Historique

Date de création

 10-02-2025

Les avis (1)

Par ()

Publié le 2025-02-10

Cette ZAEnR a été dupliquée de la ZAEnR 1378924.

Producteur

Producteur

mairie-montambert@wanadoo.fr

ID de la ZAER

1378925

Informations cartographiques

Commune

Montambert

Code SIREN

215801721

EPCI

CC Bazois Loire Morvan
(200067882)

Département

Nièvre (58)

Région

Bourgogne-Franche-Comté (27)

Surface de la zone (en m²)

6 291 068

Surface de la zone (en ha)

629.11

Surface de la commune (en m²)

26318000

Rapport entre la surface de la

23.90 %

ZAER et celle de la commune

Usage actuel du sol

Autre

Extension de la zone sur d'autres

Non

communes

Information complémentaire

Vide

BROUILLON

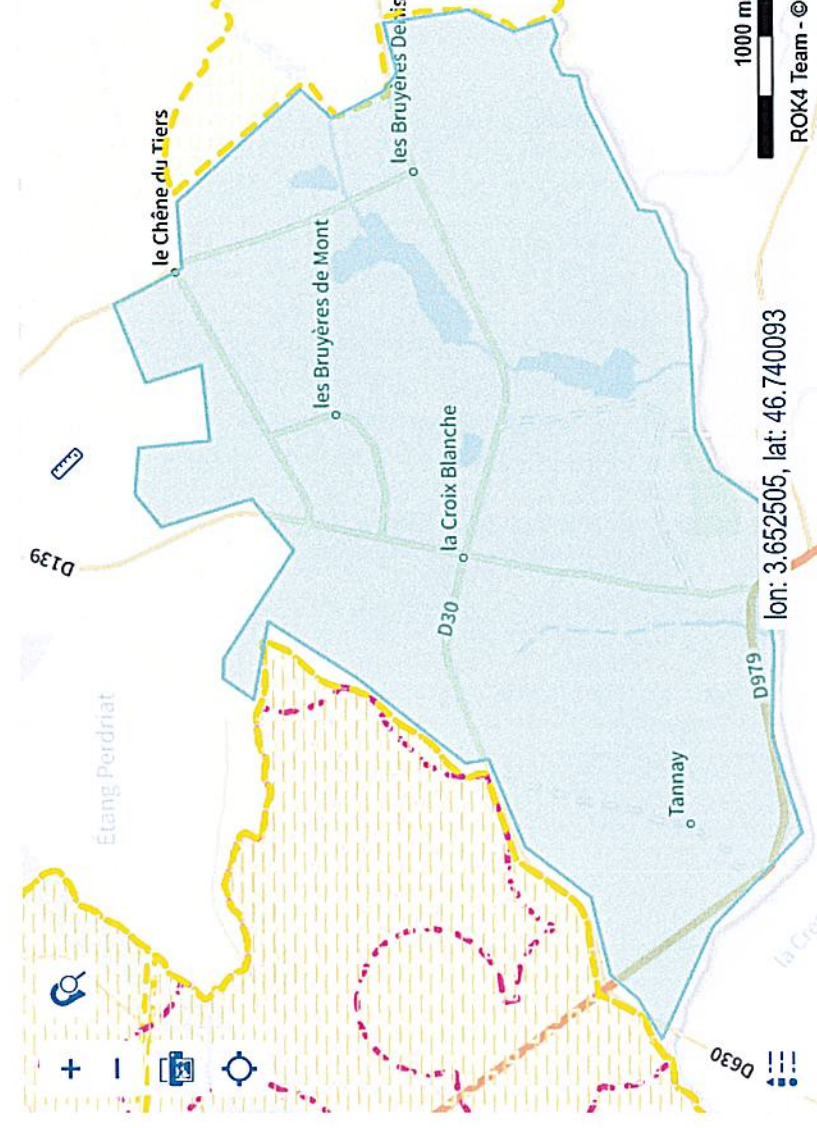
Zone Sud

Date de saisie : 10-02-2025

Code postal : 58250 Code INSEE : 58172


Production énergétique

HYDROELECTRICITE



Historique

Date de création

 10-02-2025

Les avis (1)

Par ()

Publié le 2025-02-10

Cette ZAEnR a été dupliquée de la ZAEnR 1378923.

Producteur

Producteur

mairie-montambert@wanadoo.fr

ID de la ZAER

1378924

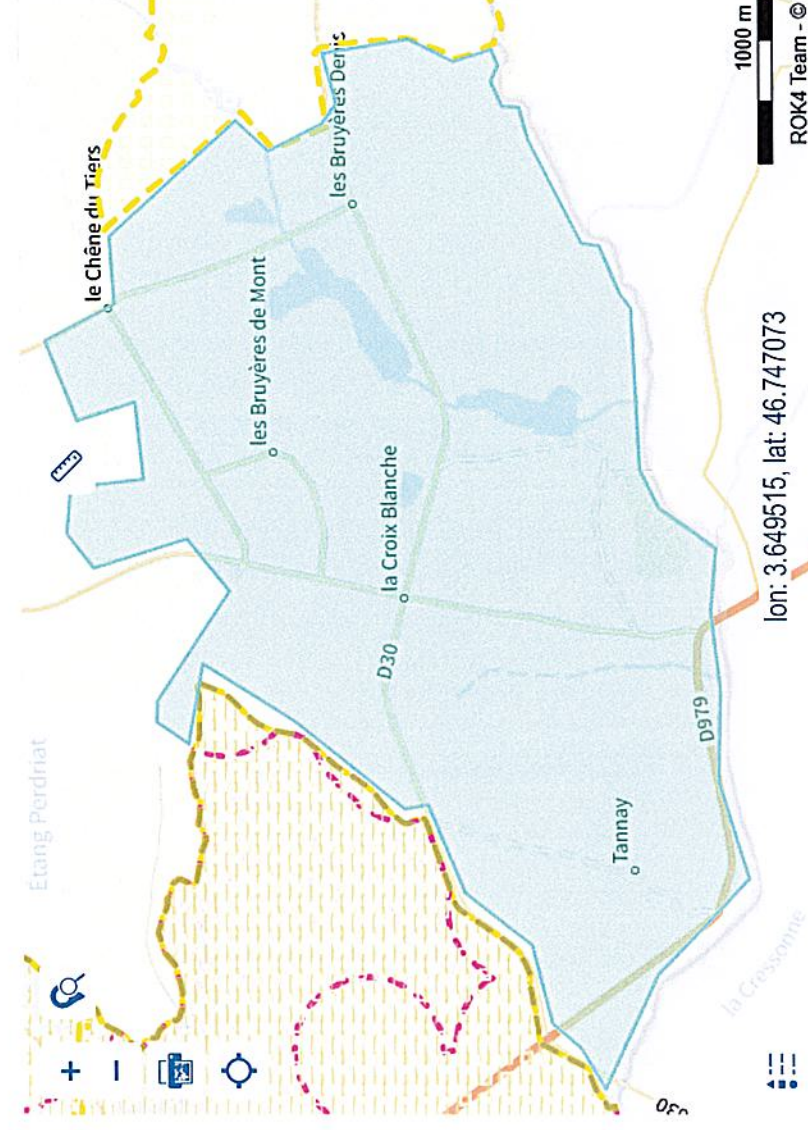
Informations cartographiques

Commune	Montambert
Code SIREN	215801721
EPCI	CC Bazois Loire Morvan (200067882)
Département	Nièvre (58)
Région	Bourgogne-Franche-Comté (27)
Surface de la zone (en m ²)	6 291 068
Surface de la zone (en ha)	629.11
Surface de la commune (en m ²)	26318000
Rapport entre la surface de la ZAER et celle de la commune	23.90 %
Usage actuel du sol	Autre
Extension de la zone sur d'autres communes	Non

Information complémentaire

Vide

Zone d'Accélération d'Énergies Renouvelables (ZAER)



BROUILLON

Zone Sud

Date de saisie : 10-02-2025

Code postal : 58250 Code INSEE : 58172


Production énergétique

SOLAIRE_THERMIQUE

SOLAIRE_THERMIQUE_TOIT

Historique

Date de création

 10-02-2025

Les avis (1)

Par ()

Publié le 2025-02-10

Cette ZAEnR a été dupliquée de la ZAEnR 1378922.

Producteur

Producteur

mairie-montambert@wanadoo.fr

ID de la ZAER

1378923

Informations cartographiques

Commune

Montambert

Code SIREN

215801721

EPCI

CC Bazois Loire Morvan
(200067882)

Département

Nièvre (58)

Région

Bourgogne-Franche-Comté (27)

Surface de la zone (en m²)

6 291 068

Surface de la zone (en ha)

629.11

Surface de la commune (en m²)

26318000

Rapport entre la surface de la

23.90 %

ZAER et celle de la commune

Usage actuel du sol

Autre

Extension de la zone sur d'autres

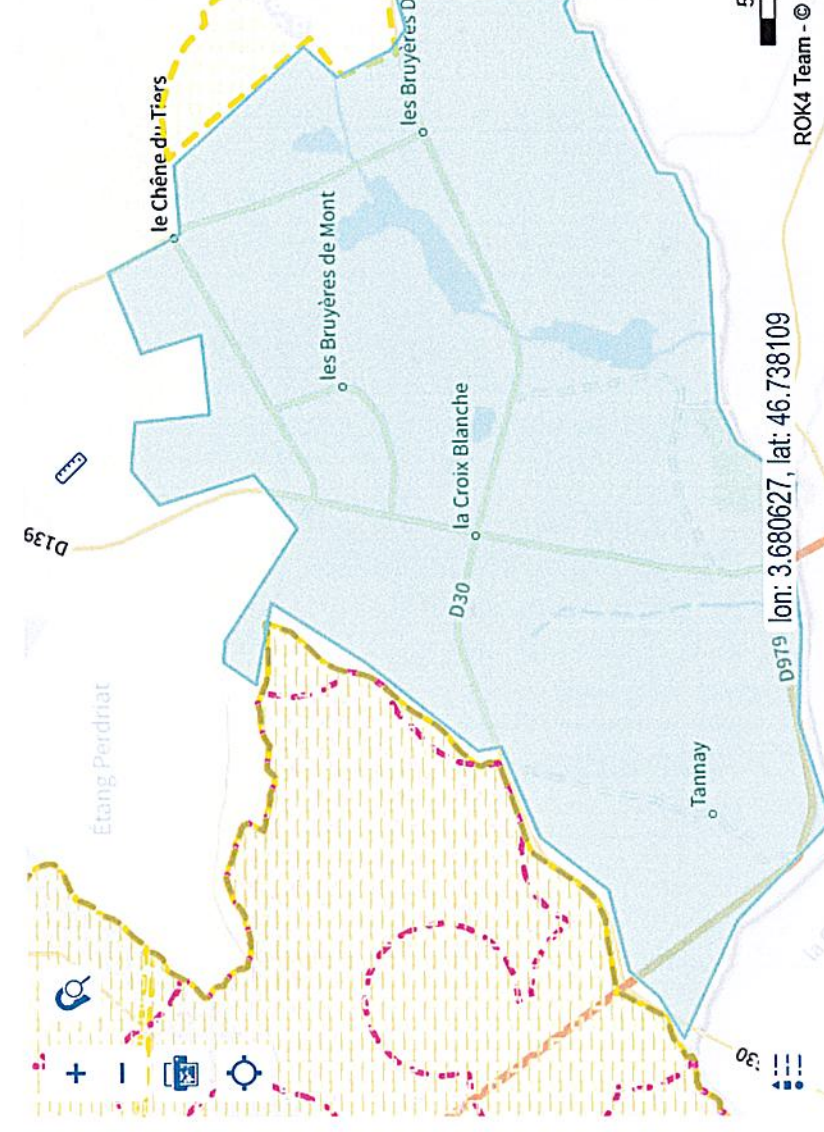
Non

communes

Information complémentaire

Vide

Zone d'Accélération d'Énergies Renouvelables (ZAER)



BROUILLON

Zone Sud

Date de saisie : 10-02-2025

Code postal : 58250 Code INSEE : 58172

Production énergétique

SOLAIRE_PV

SOLAIRE_PV_NV_TOIT

Historique

Date de création

 10-02-2025

Producteur

Producteur

mairie-montambert@wanadoo.fr

ID de la ZAER

1378922

Informations cartographiques

Commune	Montambert
Code SIREN	215801721
EPCI	CC Bazois Loire Morvan (200067882)
Département	Nièvre (58)
Région	Bourgogne-Franche-Comté (27)
Surface de la zone (en m ²)	6 291 068
Surface de la zone (en ha)	629.11
Surface de la commune (en m ²)	26318000
Rapport entre la surface de la ZAER et celle de la commune	23.90 %
Usage actuel du sol	Autre
Extension de la zone sur d'autres communes	Non

Information complémentaire

Vide