


Zone d'Accélération d'Énergies Renouvelables (ZAER)



BROUILLON

Zone Champ Marceau

Date de saisie : 10-02-2025

Code postal : 58250 Code INSEE : 58172

Production énergétique

SOLAIRE_PV

SOLAIRE_PV_NV_TOIT

Historique

Date de création

 10-02-2025

Les avis (1)

Par ()

Publié le 2025-02-10

Cette ZAEnR a été dupliquée de la ZAEnR 1378931.

Producteur

Producteur

mairie-montambert@wanadoo.fr

ID de la ZAER

1378934

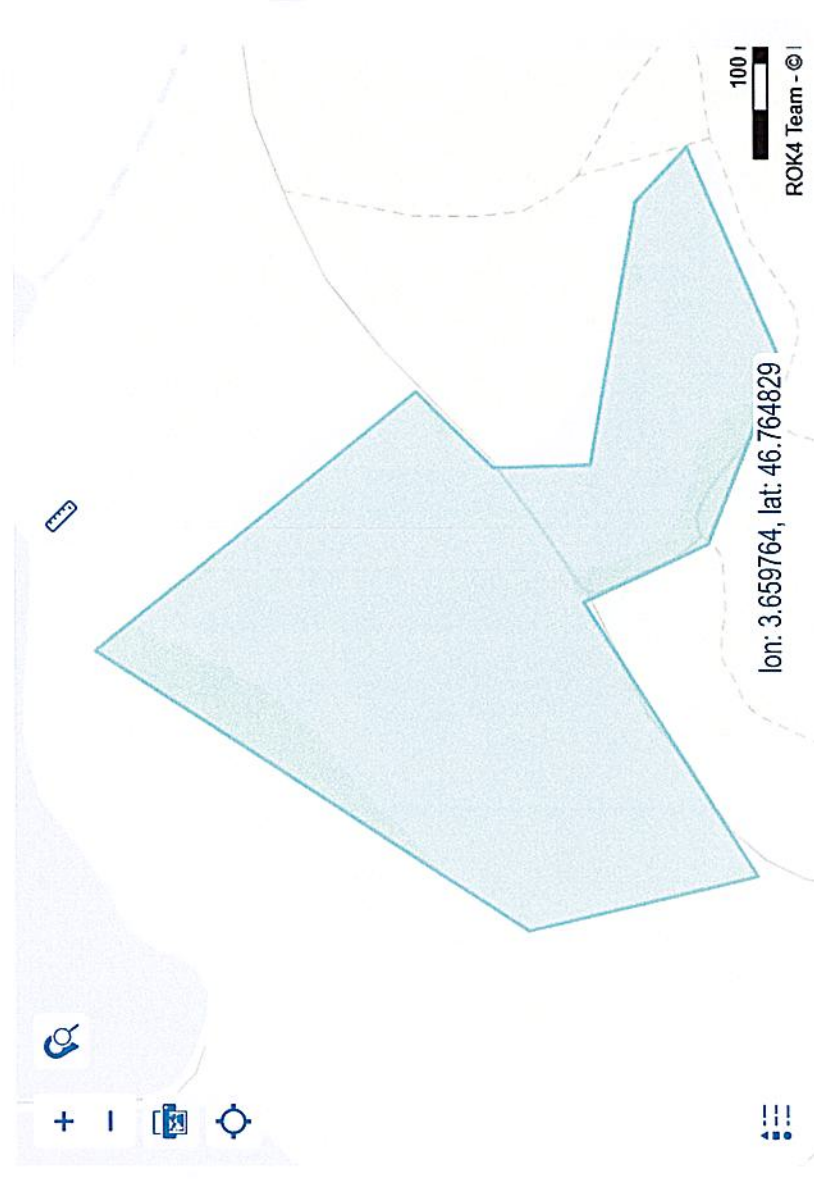
Informations cartographiques

Commune	Montambert
Code SIREN	215801721
EPCI	CC Bazois Loire Morvan (200067882)
Département	Nièvre (58)
Région	Bourgogne-Franche-Comté (27)
Surface de la zone (en m ²)	62 628
Surface de la zone (en ha)	6.26
Surface de la commune (en m ²)	26318000
Rapport entre la surface de la ZAER et celle de la commune	0.24 %
Usage actuel du sol	Autre
Extension de la zone sur d'autres communes	Non

Information complémentaire

Vide

Zone d'Accélération d'Énergies Renouvelables (ZAER)



BROUILLON

Zone Champ Marceau

Date de saisie : 10-02-2025
Code postal : 58250 Code INSEE : 58172

Production énergétique

GEOTHERMIE

GEOTHERMIE_SURFACE_PAC_RCF

Historique

Date de création

 10-02-2025

Les avis (1)

Par ()

Publié le 2025-02-10

Cette ZAEnR a été dupliquée de la ZAEnR
1378932.

Producteur

Producteur

mairie-montambert@wanadoo.fr

ID de la ZAER

1378933

Informations cartographiques

Commune	Montambert
Code SIREN	215801721
EPCI	CC Bazois Loire Morvan (200067882)
Département	Nièvre (58)
Région	Bourgogne-Franche-Comté (27)
Surface de la zone (en m ²)	62 628
Surface de la zone (en ha)	6.26
Surface de la commune (en m ²)	26318000
Rapport entre la surface de la ZAER et celle de la commune	0.24 %
Usage actuel du sol	Autre
Extension de la zone sur d'autres communes	Non

Information complémentaire

Vide

BROUILLON

Zone Champ Marceau

Date de saisie : 10-02-2025

Code postal : 58250 Code INSEE : 58172

Production énergétique

SOLAIRE_THERMIQUE


SOLAIRE_THERMIQUE_TOIT

Historique

Date de création

 10-02-2025

Zone d'Accélération d'Énergies Renouvelables (ZAER)



Producteur

Producteur

mairie-montambert@wanadoo.fr

ID de la ZAER

1378931

Informations cartographiques

Commune

Montambert

Code SIREN

215801721

EPCI

CC Bazois Loire Morvan
(200067882)

Département

Nièvre (58)

Région

Bourgogne-Franche-Comté (27)

Surface de la zone (en m²)

62 628

Surface de la zone (en ha)

6.26

Surface de la commune (en m²)

26318000

Rapport entre la surface de la

0.24 %

ZAER et celle de la commune

Usage actuel du sol

Autre

Extension de la zone sur d'autres

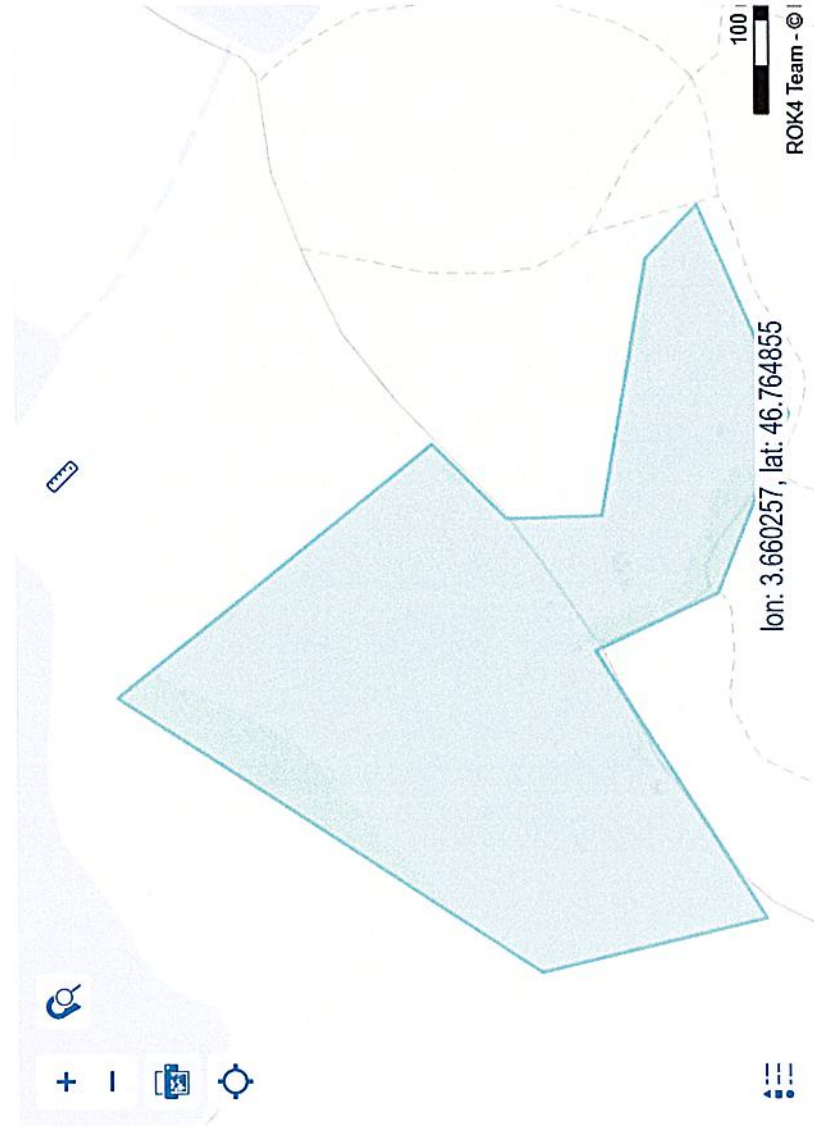
Non

communes

Information complémentaire

Vide

Zone d'Accélération d'Énergies Renouvelables (ZAER)



BROUILLON

Zone Champ Marceau

Date de saisie : 10-02-2025

Code postal : 58250 Code INSEE : 58172

Production énergétique

HYDROELECTRICITE

Historique

Date de création

 10-02-2025

Les avis (1)

Par ()

Publié le 2025-02-10

Cette ZAEnR a été dupliquée de la ZAEnR 1378931.

Producteur

Producteur

mairie-montambert@wanadoo.fr

ID de la ZAER

1378932

Informations cartographiques

Commune

Montambert

Code SIREN

215801721

EPCI

CC Bazois Loire Morvan
(200067882)

Département

Nièvre (58)

Région

Bourgogne-Franche-Comté (27)

Surface de la zone (en m²)

62 628

Surface de la zone (en ha)

6.26

Surface de la commune (en m²)

26318000

Rapport entre la surface de la ZAER et celle de la commune

0.24 %

Usage actuel du sol

Autre

Extension de la zone sur d'autres communes

Non

Information complémentaire

Vide